

Ojo, no coma cuento!

En la Agencia Nacional de Infraestructura no se solicita dinero, documentos o información personal a cambio de trámites o solicitudes, así mismo no se hacen convocatorias de empleo a través de redes sociales, correos electrónicos o llamadas telefónicas.

No suscriba contratos ofrecidos por cualquier persona a nombre de la entidad, usted puede ser víctima de estafa, confíe sólo en la información que se comparte a través de los canales oficiales.

Si conoce alguna situación irregular, por favor denúnciela ante la Fiscalía local o la autoridad competente de la región.

www.ani.gov.co

  @ANI_Colombia  Agencia Nacional de Infraestructura

CONCESIÓN COSTERA CARTAGENA BARRANQUILLA S.A.S.

SEDE PRINCIPAL

Carrera 24 N° 1A - 24 Oficina 1702
Edificio BC Empresarial, Puerto Colombia
Tel: +57 321 973 84 93

SEDE CARTAGENA

Peaje Marahuaco
Via al Mar PR15+1100 - Cartagena
Tel: +57 321 973 84 94

UF3

K93+600
Peaje Puerto Colombia
Tel: +57 321 974 90 42




UF6

K24+200 Área de servicio Juan Mina,
Circunvalar de la Prosperidad
Tel: +57 321 975 14 81

Oficinas de atención al usuario

Lunes a viernes de 8:00 am a 12:00 m y de 2:00 a 6:00 pm
Sábados de 8:00 am a 2:00 pm

Líneas 24 horas
01 8000 977 330 - 311 480 36 29

  @RutaCostera_  Ruta Costera

contacto@rutacostera.co
www.rutacostera.co

Interventoría: www.mab.com.co



La movilidad
de todos

Mintransporte

La Nota Costera

CONCESIÓN COSTERA CARTAGENA BARRANQUILLA S.A.S.

UF2: Viaducto El Gran Manglar sobre
la Ciénaga de la Virgen
Cartagena, Bolívar



Concesión Costera
Cartagena Barranquilla.
146 KILÓMETROS
que inspiran

RUTA
COSTERA

isa



www.rutacostera.co

CONTENIDO

- 2 Editorial
- 3 Gestión Ambiental
- 4-5 Técnica
- 6 Gestión Social
- 7 Otros



BOLETÍN INFORMATIVO
PROYECTO CARTAGENA BARRANQUILLA Y
CIRCUNVALAR DE LA PROSPERIDAD
• DISTRIBUCIÓN GRATUITA •

FRANCISCO JOSÉ GNECCO ROLDÁN
Gerente General

FRANCISCO JOSÉ ORTEGA CORTÉS
Gerente Técnico

MARÍA CRISTINA LADINO DELGADO
Directora Jurídica

LUIS ALEJANDRO WILCHES ACERO
Director de Operación y Mantenimiento

MARISOL HURTADO PÉREZ
Directora de Contabilidad, Tesorería e Impuestos

WILLIAM NOBU TANAKA TANAKA
Director financiera

MARÍA CLAUDIA SOTO CORDERO
Coordinadora Ambiental

CARMEN ELENA IBARRA BENAVIDES
Coordinadora Social

INDIRA M. MARTÍN DÍAZ
Coordinadora de Comunicaciones
y Relaciones Públicas

EDITORIAL

En el año 2020 el 100% de nuestras acciones fueron adquiridas por Grupo ISA, organización que ha construido por más de 5 décadas una trayectoria impecable, así como una relación de confianza y credibilidad con todos sus grupos de interés.

Es por esto por lo que tenemos el gusto de presentarles nuestro cambio de marca, Concesión Costera ahora es RUTA COSTERA, lo cual hemos plasmado a través de un logotipo, un nuevo lenguaje y un sistema de identidad verbal y visual, para comunicarnos y conectarnos de nuevas formas con la sociedad, sin que esto implique cambiar nuestra razón social que seguirá siendo “Concesión Costera Cartagena Barranquilla S.A.S.”.

Alineados a la premisa de Grupo ISA, donde las concesiones viales reciben el nombre de Ruta porque más allá de ser vías, carreteras o autopistas; son rutas para el desarrollo, rutas para el progreso que llevan bienestar y transforman la vida de millones de personas, cambiamos la palabra Concesión por Ruta, la cual se acompaña de una expresión relevante que valoriza nuestra geografía como es “Costera” que permite evocar el hermoso recorrido cerca al mar y destaca entre otros aspectos, el potencial de la Ruta como infraestructura turística; así mismo se incluye ISA como marca corporativa, como respaldo y traslado al territorio de toda esa experiencia como el principal operador de vías interurbanas en Chile.

Con RUTA COSTERA de la mano de ISA, renovamos y ratificamos nuestro compromiso con la región Caribe, donde seguiremos trabajando con nuestro talento humano, y todos los grupos de interés que suman valor a la región caribe, para enriquecer esta vía de 146 kilómetros, logrando una movilidad segura, moderna y sostenible. Y lo haremos kilómetro a kilómetro porque entendemos las particularidades y las necesidades de las comunidades, empresas, y los millones de usuarios que transitan por nuestra hermosa y estratégica RUTA COSTERA.

Francisco José Gnecco Roldán
Gerente General
Concesión Costera Cartagena Barranquilla S.A.S.

MÁS QUE UNA VÍA

AHORA SOMOS RUTA COSTERA

¿POR QUÉ COSTERA?

Este nombre evoca el atractivo recorrido cerca al mar, destacando, entre otros aspectos, el potencial de la Ruta como infraestructura turística.

KILÓMETRO A KILÓMETRO

Con nuestro talento humano, las autoridades y los gobiernos seguiremos trabajando por una movilidad segura, moderna y sostenible. Ruta Costera: 146 kilómetros que inspiran.

GRACIAS A PLAN DE COMPENSACIÓN AMBIENTAL, CAMPESINOS DEL ATLÁNTICO VEN EN EL CULTIVO Y CUIDADO DE ABEJAS UNA ALTERNATIVA DE INGRESOS.



Parceleros participantes del proyecto

Un proyecto piloto de meliponicultura (cultivo y cuidado de especies de abejas nativas para obtener miel y otros beneficios como la polinización) les ha permitido a 20 familias de los municipios de Repelón y Villa Rosa, en el Atlántico, preservar el medioambiente y diversificar sus alternativas de ingresos.

Esta actividad que promueve la economía sostenible y contribuye a la conservación del bosque seco tropical, contempló la instalación un meliponario base donde se alojan 40 colonias de la iniciativa productiva, donde cada una puede tener entre 500 y 2000 abejas y deja abierta la posibilidad de reproducción de esta especie para que se pueda trasladar la iniciativa a otras comunidades vecinas.

Así mismo, a través de esta se han capacitado a las familias en temas relacionados con la meliponicultura y la producción de miel de las abejas sin aguijón, mediante talleres prácticos

de armado, partición y alimentación de colmenas, y los implementos necesarios para su manejo y aprovechamiento de la miel y la cera.

“Hemos tenido la oportunidad de aprender sobre las abejas y no solo para obtener miel y cera, pues ahora queremos potenciar este proyecto y ampliarlo hacia el ecoturismo y el turismo sostenible en nuestra región”, cuenta Reinel Cabrera, un agricultor de 64 años que siembra yuca y ñame en Repelón, y que ha sido beneficiado con esta iniciativa.

Este proyecto que busca contribuir en la conservación del bosque seco tropical y brindar una alternativa económica sostenible a la comunidad, permite dar continuidad al trabajo que ha realizado Ruta Costera como parte del Plan de Compensación Ambiental del primer tramo de la Circunvalar de la Prosperidad, donde se desarrollaron todos los soportes técnicos y jurídicos que fundamentaron la declaratoria por parte de la CRA, de 1.528 hectáreas de Banco Totumo Bijibana como área protegida.



Melipona favosa, especie de abeja nativa



Colmena tecnicada para la cría de abejas

ASÍ AVANZAMOS

UNIDAD FUNCIONAL 1

ANILLO VIAL DE CRESPO - LA BOQUILLA
7.5 KM
K0+000 - K7+500
Avance: 100%

UNIDAD FUNCIONAL 2

VIADUCTO EL GRAN MANGLAR
5.4 KM
K1+905 - K7+500
Avance: 100%

UNIDAD FUNCIONAL 3

CARTAGENA - PUERTO COLOMBIA
90.6 KM
K7+500 - K97+150
Avance: 65.20%
(Corte a 31 de marzo de 2021)

UNIDAD FUNCIONAL 4

PUERTO COLOMBIA - BARRANQUILLA
12 KM
K97+750 - K109+133
Avance: 100%

UNIDAD FUNCIONAL 5

MALAMBO - GALAPA
16.5 KM
K0+000 - K16+500
Avance: 100%

UNIDAD FUNCIONAL 6

GALAPA - VÍA AL MAR - LAS FLORES
20.1 KM
K16+500 - K36+700
Avance: 96.98%
(Con corte a 31 de marzo de 2021)

Avance UF3

Esta Unidad Funcional comprende el tramo de la Vía al Mar entre Cartagena y Puerto Colombia, donde se adelantan actividades de rehabilitación de la calzada existente, ancho de corona o bermas de acuerdo con los estudios realizados.

Las actividades contemplan fresado, sello de grietas en pavimentos asfálticos con ruteo, colocación MAC 7,5 cms, riego de liga para MAC y colocación MSC-19 con fibras 5 cm (Asfalto Mod o 40-50), así como parcheos que incluyen intervenciones de fresado, sello de fisuras y colocación MSC con fibras 4-5 cms.

Como parte de las obras, se adelanta la instalación de fibra óptica para los Sistemas Inteligentes de Transporte – ITS – que incluyen paneles de mensajería variable y Postes S.O.S., implementación del sistema, adecuación y ampliación de edificaciones verticales como lo son las áreas de servicio y estaciones de pesaje, rehabilitación de obras hidráulicas transversales y longitudinales y rehabilitación de puentes vehiculares.

Avance UF6

Esta Unidad Funcional comprende el segundo tramo de la Circunvalar de la Prosperidad, entre Galapa, la Vía al Mar y el barrio Las Flores en Barranquilla. Ya se encuentra en operación los tramos comprendidos entre el K16+500 y el K33+350 y del K33+400 al K36+710.

La construcción continua con actividades en tres frentes de trabajo entre las abscisas del K31+300 al K33+400, donde se adelanta la instalación de pavimento y New Jersey, actividades para la construcción del deprimido de la calle 14 en el sector de La Playa, avanzando en la losa inferior y muros de contención adyacentes, así como excavaciones, conformación de terraplén en los predios habilitados e instalación de carpeta asfáltica; así mismo ya se cuentan con los amarres de acero de la viga del puente peatonal que se ubica a la altura del Colegio San Vicente de Paul, avanzando en la construcción de zapatas de la rampa del costado izquierdo.

Para el puente vehicular de la transversal 3B, se realizó el izaje de las vigas principales del puente, actividad que consistió en levantar las vigas (prefabricadas) de concreto pretensado que tienen un peso aproximado de 60 Toneladas cada una. Para lo cual se dispusieron 2 grúas especiales con capacidad de 300 toneladas por grúa, que realizaron la maniobra, obteniendo como resultado final las 4 vigas apoyadas sobre los elementos elastoméricos de Neopreno.



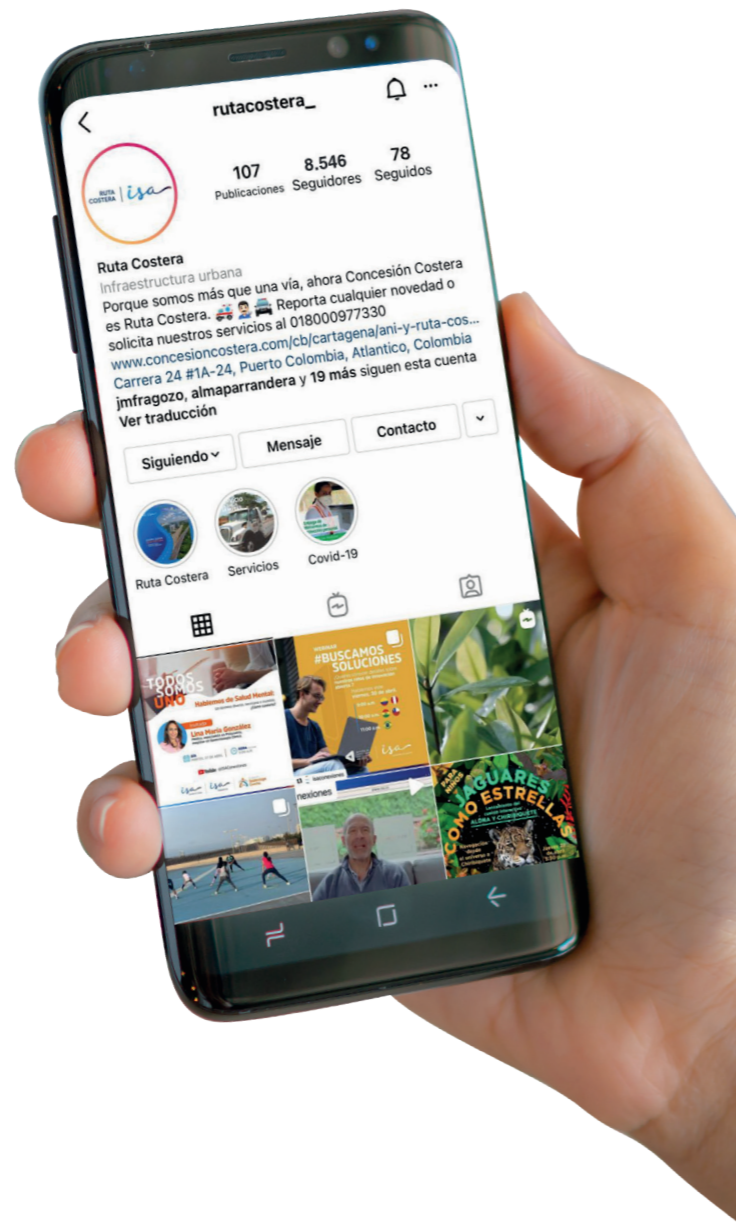
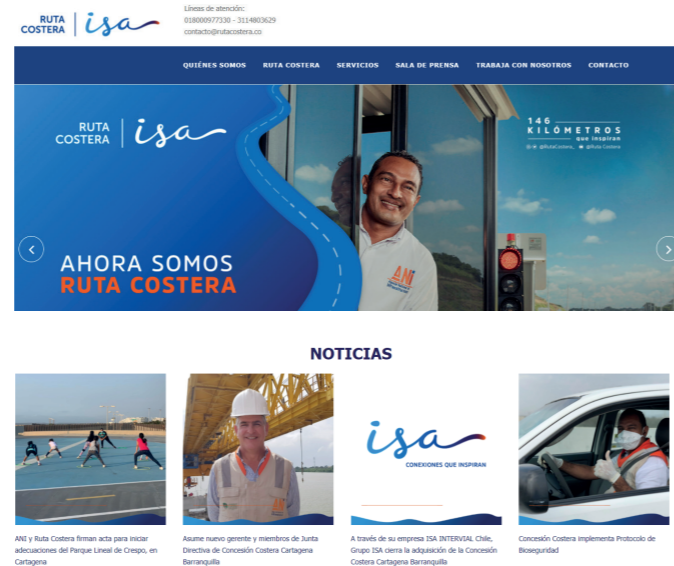
Cambiamos nuestros CANALES DE COMUNICACIÓN

Como parte del cambio de marca, algunos de nuestros canales de comunicación han cambiado, el dominio de nuestra página web ahora es www.rutacostera.co, un espacio que reorganizamos para brindar a nuestros grupos de interés toda la información necesaria sobre nuestra empresa y la ruta que comprende los tramos Cartagena Barranquilla y la Circunvalar de la Prosperidad. A través de este espacio donde buscamos mejorar la interacción, incluimos información del Grupo ISA, nuestra composición accionaria, marco de actuación, políticas, así como acuerdo y procesos de contratación para proveedores.

Con este nuevo dominio, cambian nuestros correos electrónicos, quedando de esta manera nuestro correo electrónico de atención al usuario como contacto@rutacostera.co, así mismo en las redes sociales de twitter e Instagram, nos encontrarán como @RutaCostera_ y para ingresar a nuestro canal de youtube deberán buscarnos como Ruta Costera.

www.rutacostera.co
contacto@rutacostera.co

  
 @RutaCostera_ Ruta Costera



ANI y Ruta Costera firman acta para iniciar adecuaciones del Parque Lineal de Crespo, en Cartagena

Ruta Costera, en un trabajo conjunto con la Agencia Nacional de Infraestructura-ANI, iniciará el proceso de adecuación del Parque Lineal de Crespo, en la ciudad de Cartagena, lo que permitirá mejorar las condiciones actuales de su infraestructura, para posteriormente ser entregado a la Alcaldía Distrital de Cartagena.

Las intervenciones, que tendrán una duración de aproximadamente dos meses, contemplan su adecuación y limpieza, la mejora de los sistemas de iluminación y riego automático, mobiliario, instalación de un nuevo cerramiento para las canchas, barandas de protección, así como obras de urbanismo y paisajismo, para que, una vez culminadas estas actividades, el parque pueda ser recibido por el Distrito.

Es importante tener en cuenta que la administración de esta infraestructura está por fuera del alcance contractual del concesionario, sin embargo, todos los esfuerzos estarán encaminados a mejorar las condiciones de este y facilitar la entrega de la ANI a la Alcaldía Distrital de Cartagena.

